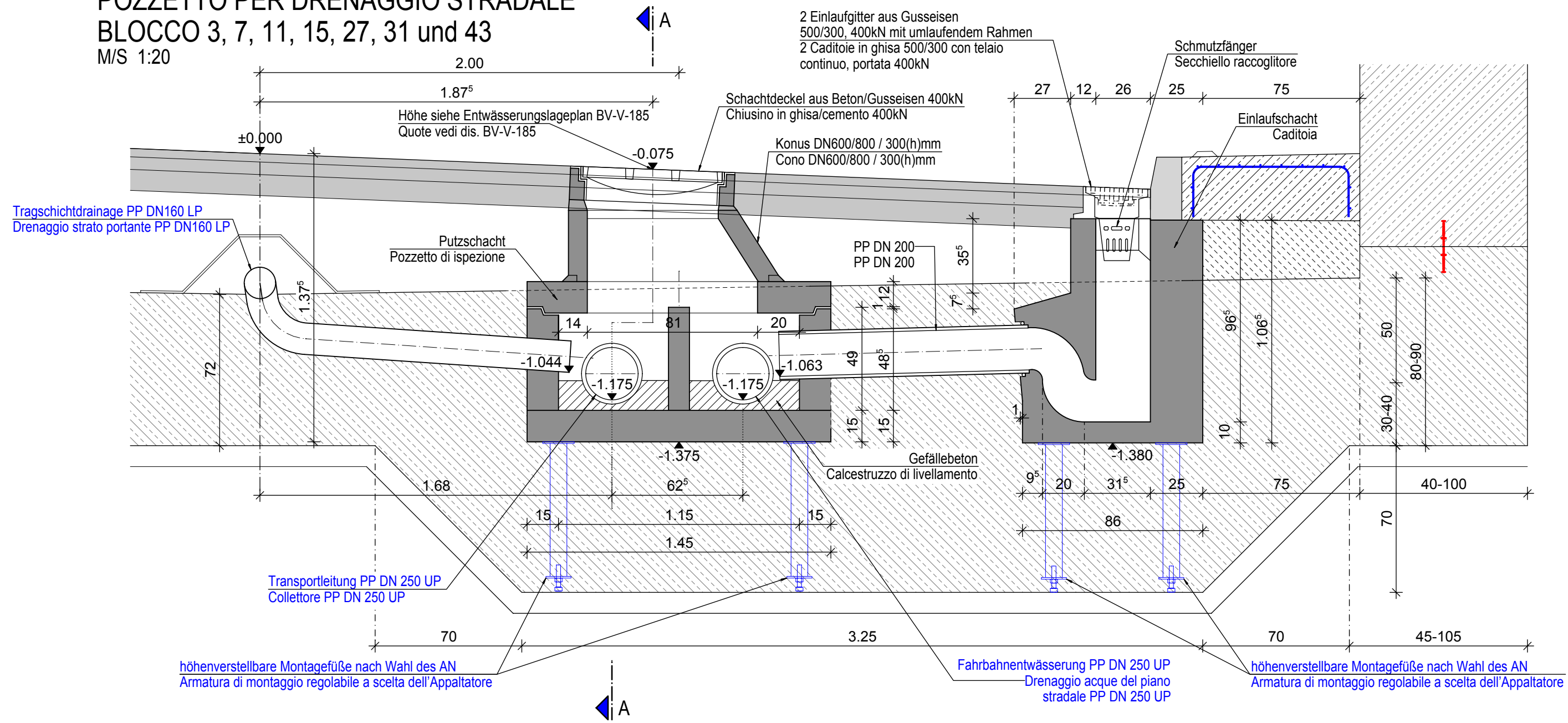
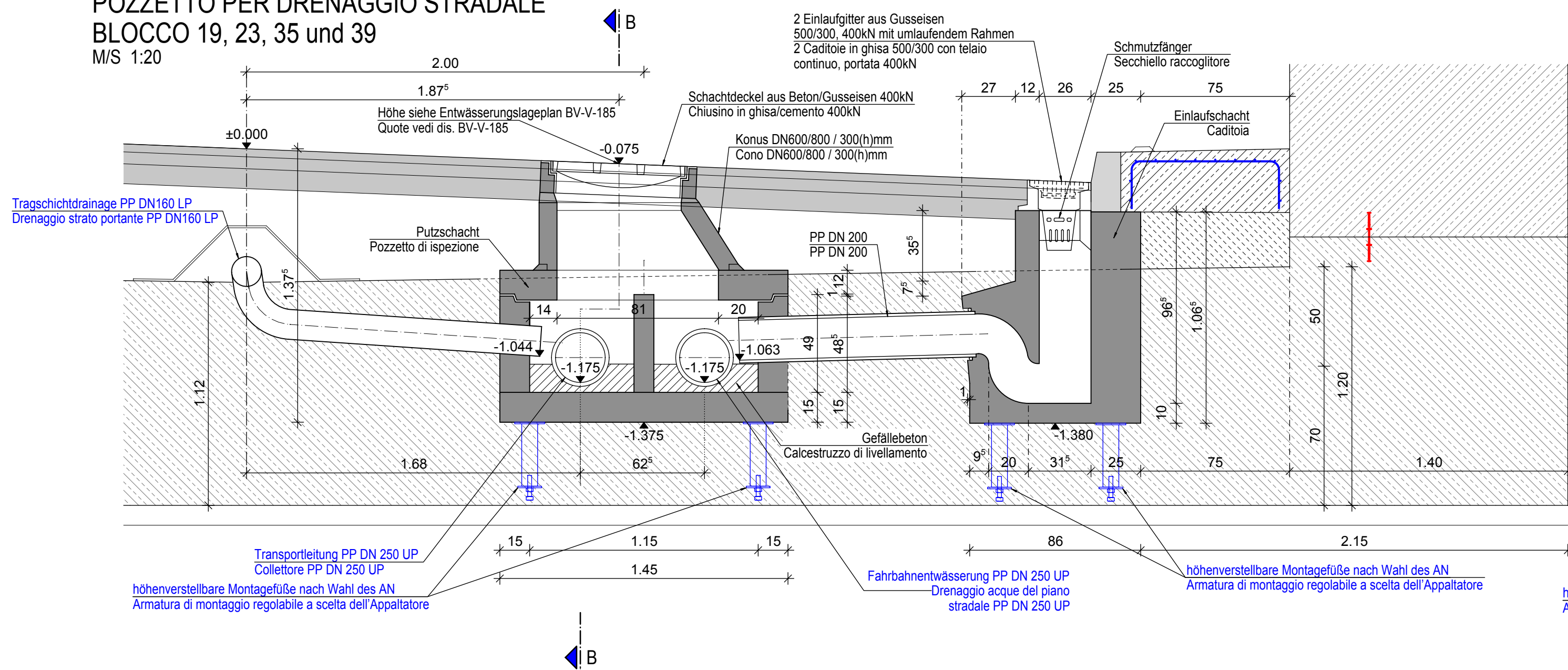


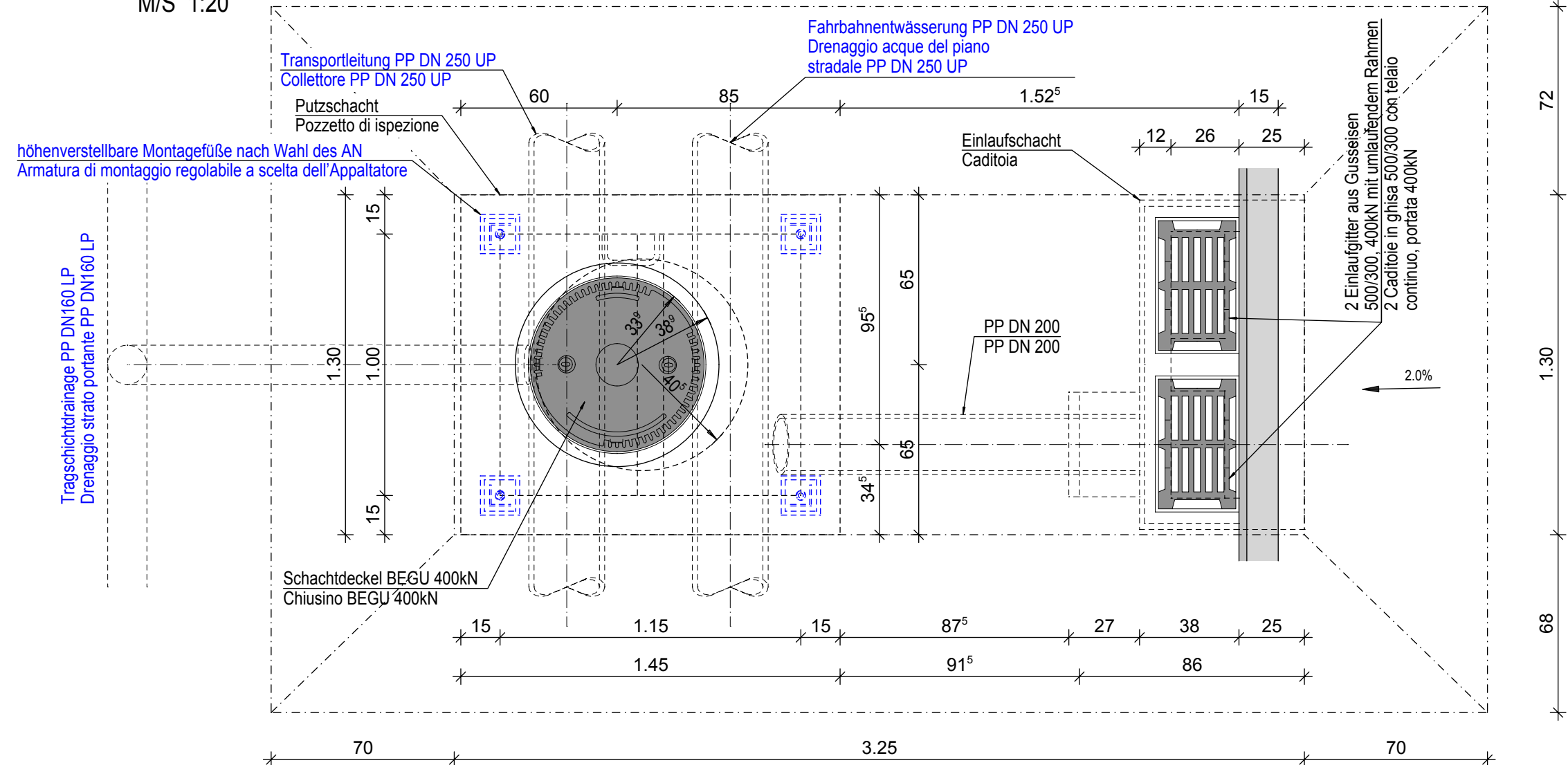
SCHACHT FÜR STRASSENENTWÄSSERUNG
BLÖCKE 3, 7, 11, 15, 27, 31 und 43
POZZETTO PER DRENAGGIO STRADALE
BLOCCO 3, 7, 11, 15, 27, 31 und 43
M/S 1:20 2.00



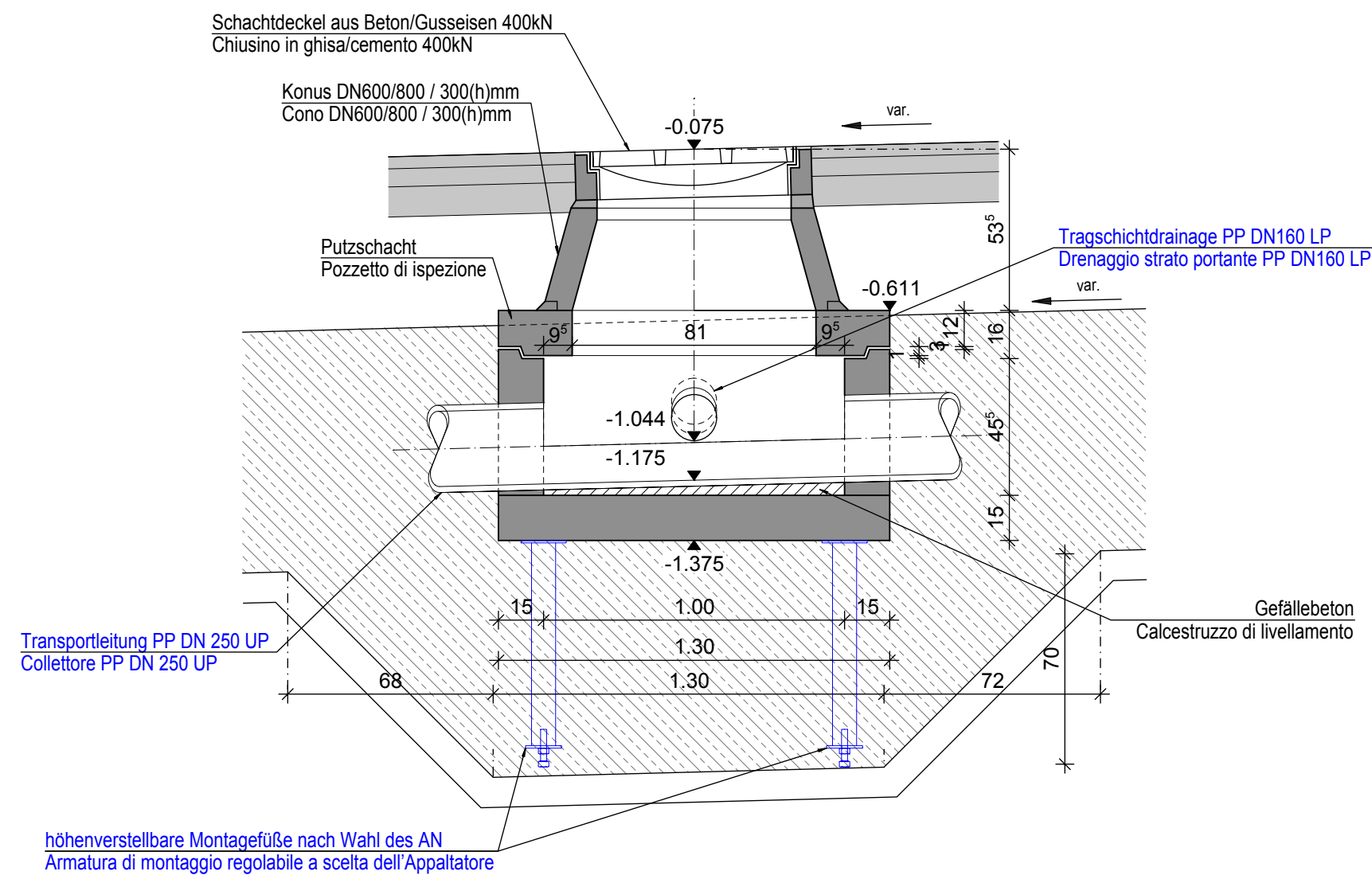
SCHACHT FÜR STRASSENENTWÄSSERUNG
BLÖCKE 19, 23, 35 und 39
POZZETTO PER DRENAGGIO STRADALE
BLOCCO 19, 23, 35 und 39
M/S 1:20 2.00



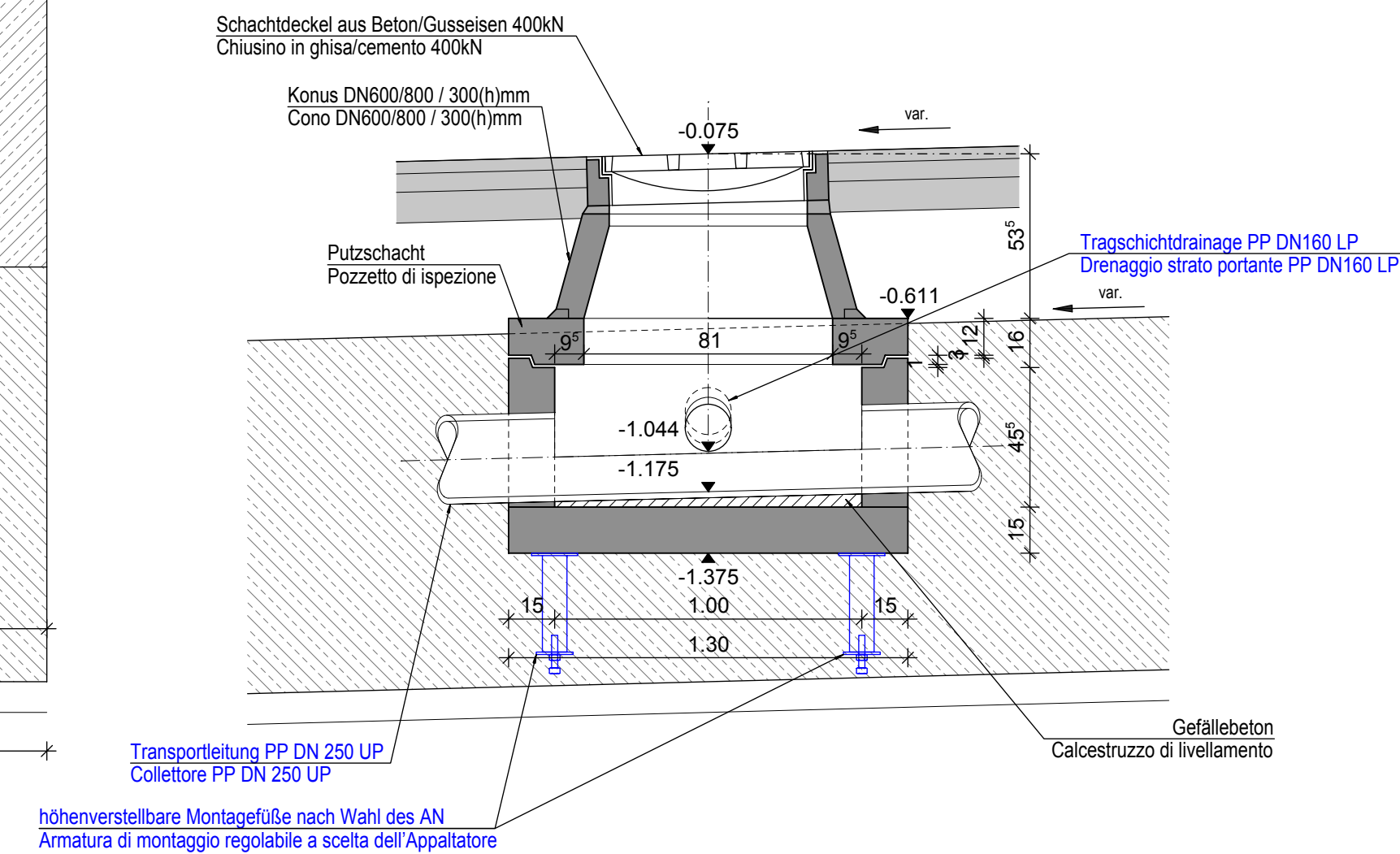
DRAUFSICHT
VISTA DALL' ALTO
M/S 1:20



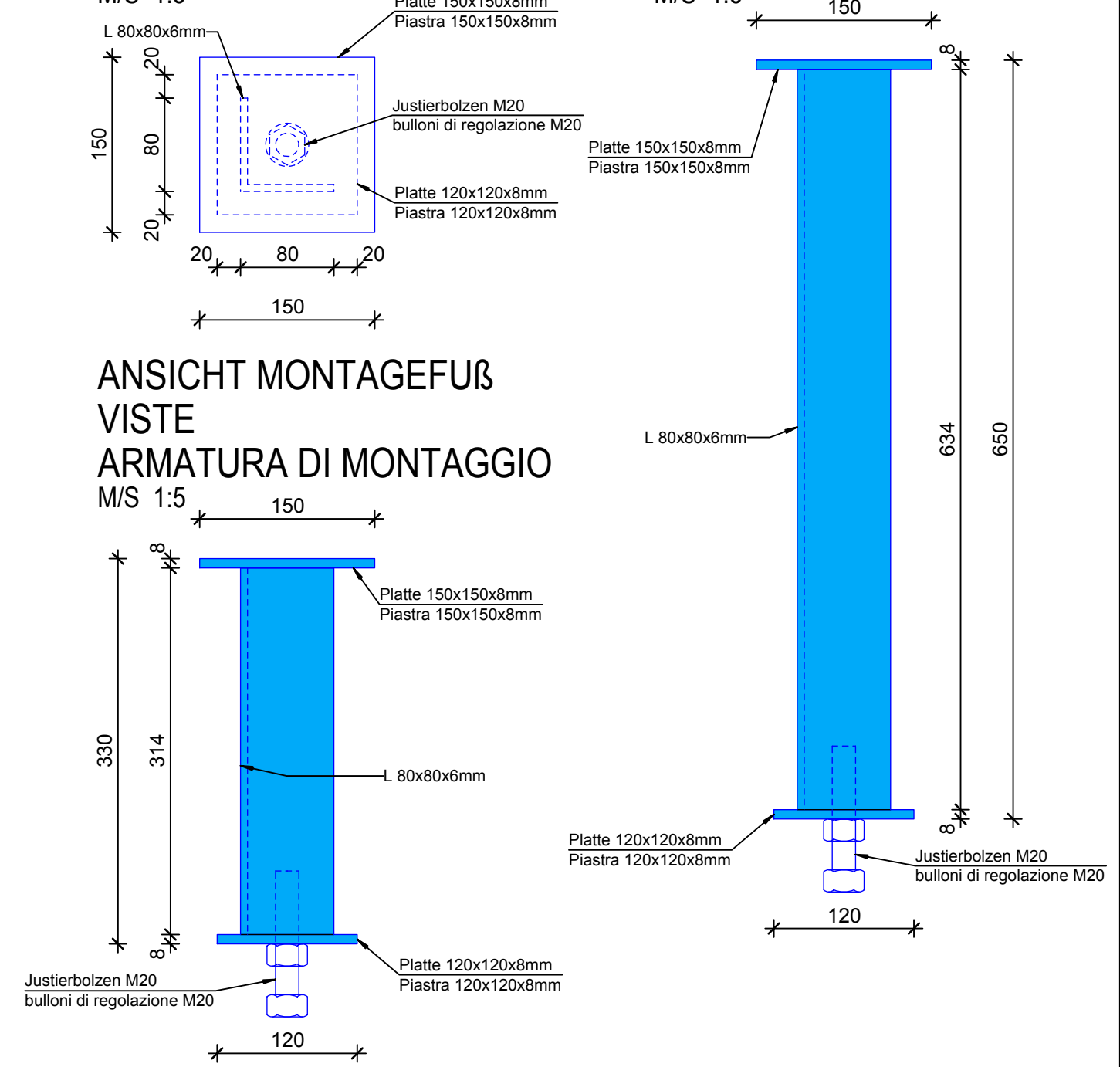
SCHNITT A-A
SEZIONE A-A
M/S 1:20



SCHNITT B-B
SEZIONE B-B
M/S 1:20




DRAUFSICHT MONTAGEFUß
VISTA DALL' ALTO
ARMATURA DI MONTAGGIO
M/S 1:5



ANSICHT MONTAGEFUß
VISTE
ARMATURA DI MONTAGGIO
M/S 1:5

ZUGEHÖRIGE ZEICHNUNG / DISEGNO DI RIFERIMENTO	ZEICHNUNGSNUMMER NUMERO DEL DISEGNO
Tunnel Vahn, Lagesplan, Draufsicht Erdzustand, Längsschnitt, Teil 1 / Galleria Varna, planimetria, vista dall'alto stato finale, profilo longitudinale, parte 1	BV-S-301
Tunnel Vahn, Lagesplan, Draufsicht Erdzustand, Längsschnitt, Teil 2 / Galleria Varna, planimetria, vista dall'alto stato finale, profilo longitudinale, parte 2	BV-S-302
Tunnel Vahn, Grundriss, Entwässerungsschema, Teil 1 / Galleria Varna, pianta, schema di drenaggio, parte 1	BV-S-303
Tunnel Vahn, Grundriss, Entwässerungsschema, Teil 2 / Galleria Varna, pianta, schema di drenaggio, parte 2	BV-S-304
Details Gehweg und Straßenentwässerung, Teil 2 / Dettaglio Marciapiede e drenaggio stradale, parte 2	BV-S-324

AUTONOME PROVINZ BOZEN - SÜDTIROL PROVINCIA AUTONOMA DI BOLZANO			<div></div>			GEMEINDE VAHRN COMUNE DI VARNA		
Projekt/progetto:								
<div>UMFAHRUNG VAHRN</div> <div>BAUARBEITEN OHNE ANSCHLUSS BRIXEN NORD</div> <div>CIRCONVALLAZIONE VARNA</div> <div>OPERE CIVILI SENZA COLLEGAMENTO BRESSANONE NORD</div>								
AUSFÜHRUNGSPROJEKT - PROGETTO ESECUTIVO								